



**КОМИТЕТ ИМУЩЕСТВЕННЫХ ОТНОШЕНИЙ
АДМИНИСТРАЦИИ ПЕРМСКОГО МУНИЦИПАЛЬНОГО ОКРУГА**

РЕШЕНИЕ

о размещении объектов № 1591

Пермский край
Пермский округ

14.06.2024

Комитет имущественных отношений администрации Пермского муниципального округа разрешает Акционерному обществу «Газпром газораспределение Пермь» (ИНН 5902183841, ОГРН 2125902017723, почтовый адрес: 614000, г. Пермь, ул. Петропавловская, 43)

размещение объекта «газопровод давлением до 1,2 Мпа, для размещения которого не требуется разрешения на строительство»

на землях муниципальная собственность и государственная собственность на которые не разграничена

на срок 1 год.

Местоположение: Пермский край, Пермский муниципальный округ, д. Ежи, ул. Леготкиных, к дому 25.

Приложение: схема предполагаемых к использованию земель или части земельного участка.

Особые условия использования:

1. При размещении объекта учесть параметры ширины проезда улично-дорожной сети, во избежание сужения полосы отвода дороги.
2. Получение разрешения на производство земляных работ.

Заместитель председателя комитета



(подпись, печать)

М.В. Королева

Схема предполагаемых к использованию земель или части земельного участка

Объект: Газопровод давлением до 1.2 Мпа. для размещения которого не требуется разрешения на строительство

Местоположение: расположенных по адресу: Пермский край, м.о. Пермский, д. Ежи, ул. Леготкиных, к дому 25

Площадь земель или части земельного участка, кв.м.: 67

Категория земель: земли населенных пунктов

Вид разрешенного использования: -

Описание границ смежных землепользователей:

От точки н1 до точки н4 - земельный участок с кадастровым номером 59:32:1350001:240

От точки н4 до точки н5 - земли общего пользования

От точки н5 до точки н8 - земельный участок с кадастровым номером 59:32:1350001:439

От точки н8 до точки н1 - земли общего пользования

Каталог координат, м

№ точки границы	X	Y
н1	508618.66	2208568.79
н2	508618.38	2208568.39
н3	508615.98	2208565.00
н4	508612.56	2208560.15
н5	508615.13	2208558.22
н6	508617.27	2208556.61
н7	508623.87	2208565.41
н8	508621.82	2208566.95
н9	508618.90	2208569.14
н1	508618.66	2208568.79


Условные обозначения:



- предполагаемый участок земель, на которых планируется размещение объекта

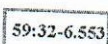


- границы и номер земельного участка, сведения о которых внесены в ЕГРН



- границы и номер объекта капитального строительства, сведения о которых внесены в ЕГРН

- граница кадастрового квартала



- зоны с особыми условиями использования территории, сведения о которых внесены в ЕГРН

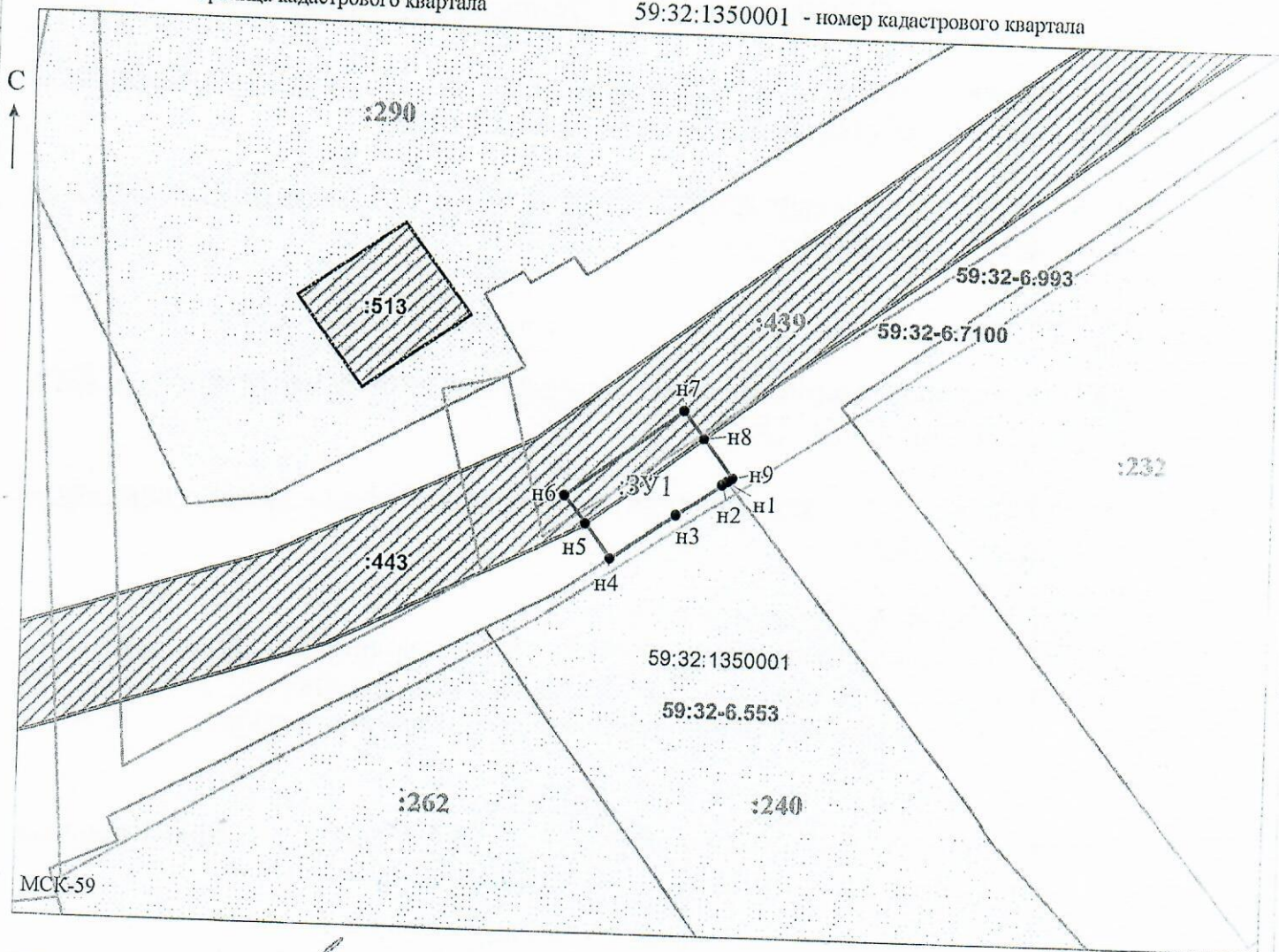
:ЗУ1

- обозначение запрашиваемого земельного участка



- характеристическая точка границ земель или части земельного участка

59:32:1350001 - номер кадастрового квартала



Заявитель: _____ / Офишкина И.В.
 (подпись, расшифровка подписи)
 МП
 (для юридических лиц
 и индивидуальных предпринимателей)

Масштаб 1:500